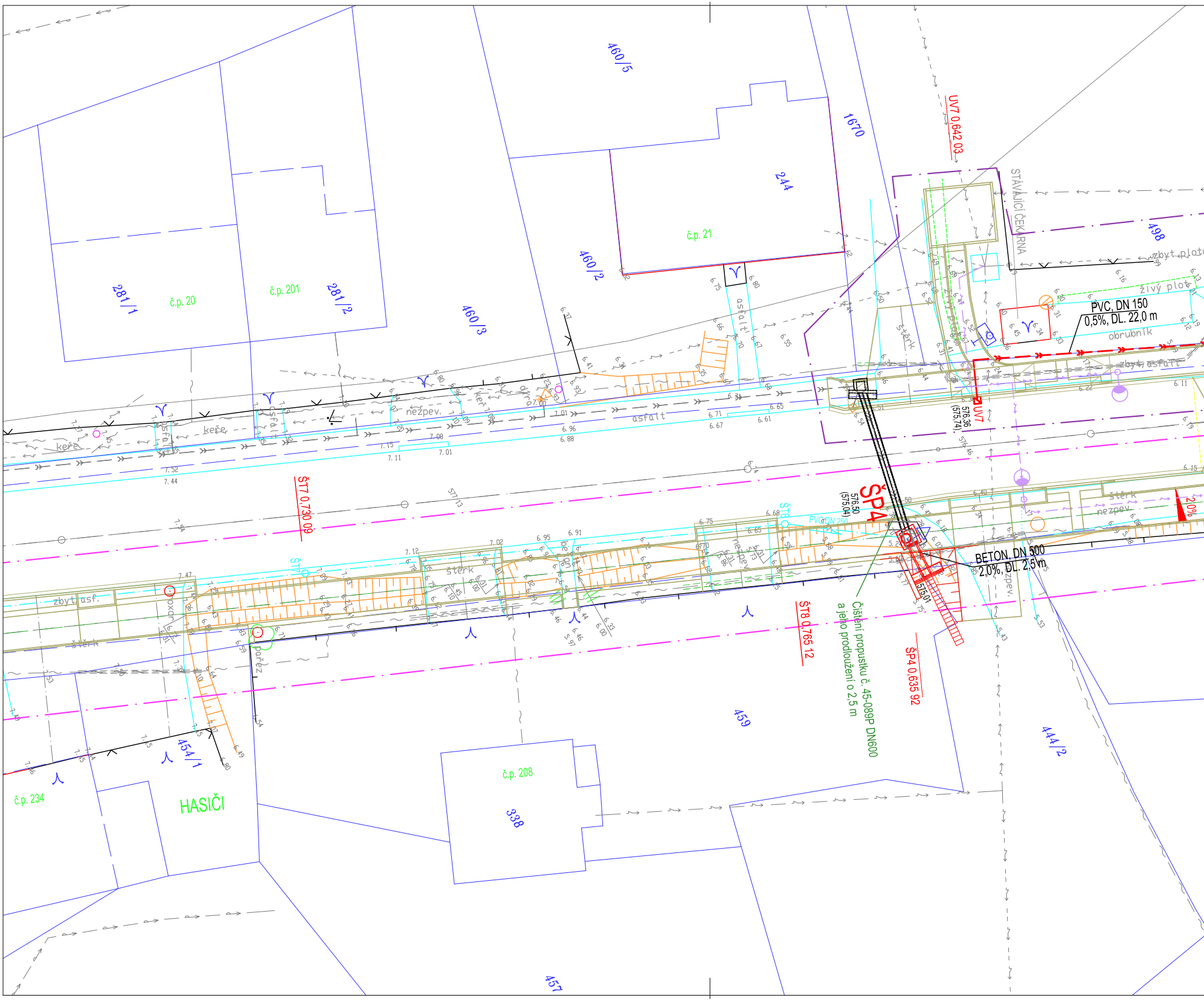
460/5
1670
244
č.p. 21
460/2
460/3
281/1
č.p. 20
č.p. 201
281/2
498
UV7 0,642 03
STÁVAJÍCÍ ČEKÁRNA
zbyt.plot
živý plot
PVC, DN 150
0,5%, DL. 22,0 m
obrubník
zbyt.asfalt
UV7
576.36
(575.74)
asfalt
štěrk
nezpev.
keře
asfalt
ŠT7 0,730 09
ŠP4
576.50
(575.04)
PVC DN 250
ŠT8
BETON, DN 500
2,0%, DL. 2,5 m
575.01
2,0%
zbyt.asf.
štěrk
pařez
ŠT8 0,765 12
Čištění propustku č. 45-089P DN600
a jeho prodloužení o 2,5 m
ŠP4 0,635 92
459
444/2
454/1
č.p. 234
HASIČI
č.p. 208
338
457

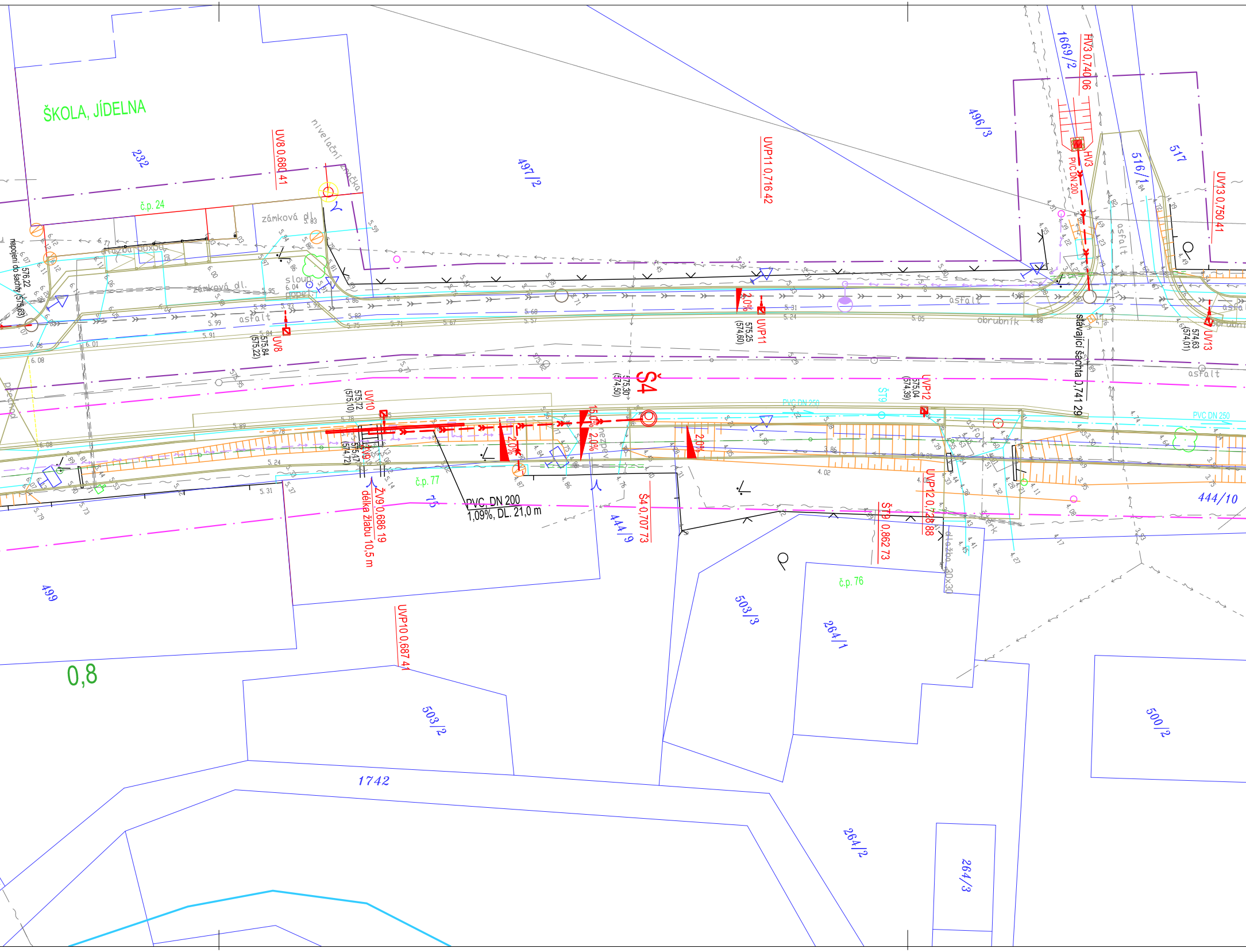

ŠKOLA, JÍDELNA
232
č.p. 24
497/2
496/3
1669/2
516/1
517
UV8 0,680 41
UVP11 0,716 42
HV3 0,740 06
HV3
PVC DN 200
UV13 0,750 41
nivelační značka
zámková dl.
dlažba 50x50
sloup
popel
asfalt
obrubník
napojení do šachty (575,63)
576,22
UV8
575,84
(575,22)
UVP11
575,25
(574,60)
2,0%
stávající šachta 0,741 29
574,63
(574,01)
UV13
Š4
575,30
(574,50)
UVP12
575,04
(574,39)
ŠT9
PVC DN 250
UV10
575,72
(575,10)
ŽV9
575,47
(574,72)
15,0%
2,0%
nezpev.
PVC DN 200
1,09%, DL. 21,0 m
ŽV9 0,686 19
délka žlabu 10,5 m
č.p. 77
75
444/9
Š4 0,707 73
ŠT9 0,862 73
UVP12 0,728 88
444/10
dlažba 30x30
štěrk
chodník
499
0,8
503/3
264/1
č.p. 76
UVP10 0,687 41
503/2
1742
500/2
264/2
264/3

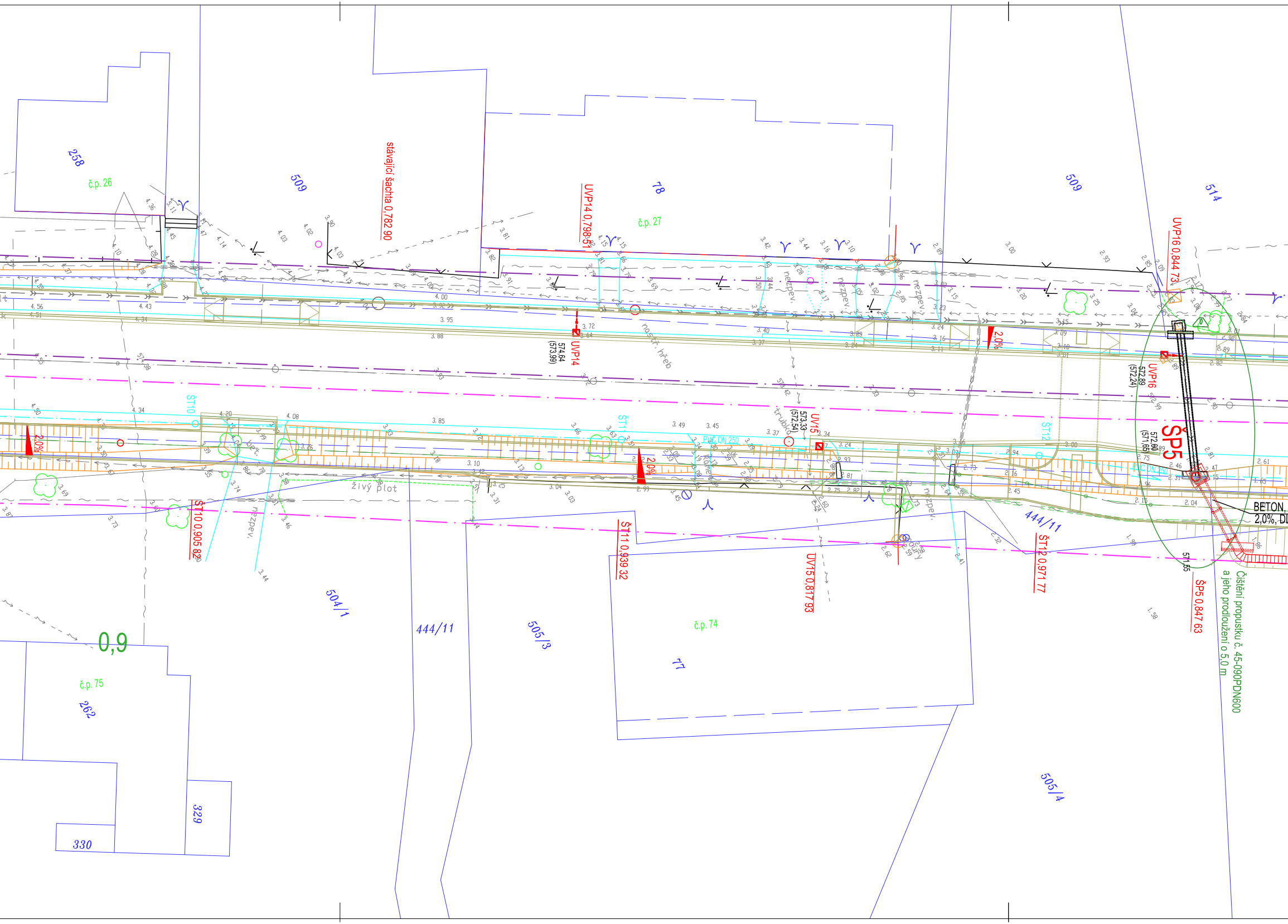
258
č.p. 26
509
stávající šachta 0,782 90
78
UVP14 0,798 51
č.p. 27
509
514
UVP16 0,844 73
UVP14
574,64
(573,99)
nezpev.
nezpev.
nezpev.
nosit. hřeb
2,0%
UVP16
572,89
(572,24)
ŠP5
572,60
(571,65)
PVC DN 250
ŠT10
ŠT11
ŠT12
UV15
573,33
(572,54)
trubka
PVC DN 250
2,0%
2,0%
2,0%
bet.
živý plot
nezpev.
nezpev.
ŠT10 0,905 82
ŠT11 0,939 32
UV15 0,817 93
ŠT12 0,971 77
444/11
BETON,
2,0%, D
571,55
ŠP5 0,847 63
Čištění propustku č. 45-090PDN600
a jeho prodloužení o 5,0 m
504/1
444/11
505/3
č.p. 74
77
0,9
č.p. 75
262
329
330
505/4

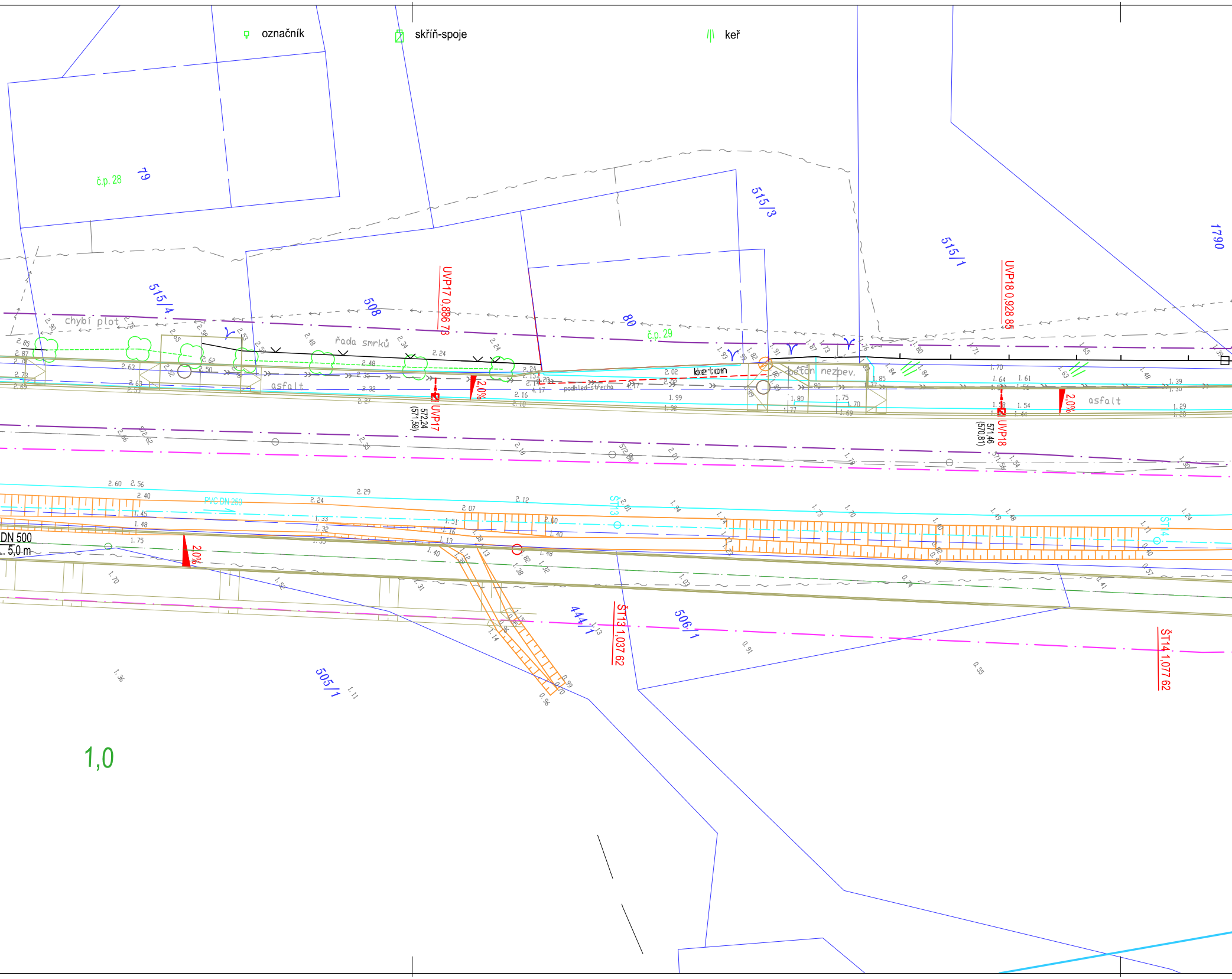

označník
skříň-spoje
keř
č.p. 28
79
515/3
515/1
1790
515/4
508
80
č.p. 29
UVP17 0,886 78
UVP18 0,928 85
chybí plot
řada smrků
beton
beton nezpev.
asfalt
asfalt
podhled-střecha
2,0%
2,0%
2,0%
UVP17
572,24
(571,59)
UVP18
571,46
(570,81)
PVC DN 250
DN 500
L. 5,0 m
ŠT13
ŠT14
444/1
506/1
505/1
ŠT13 1,037 62
ŠT14 1,077 62
1,0

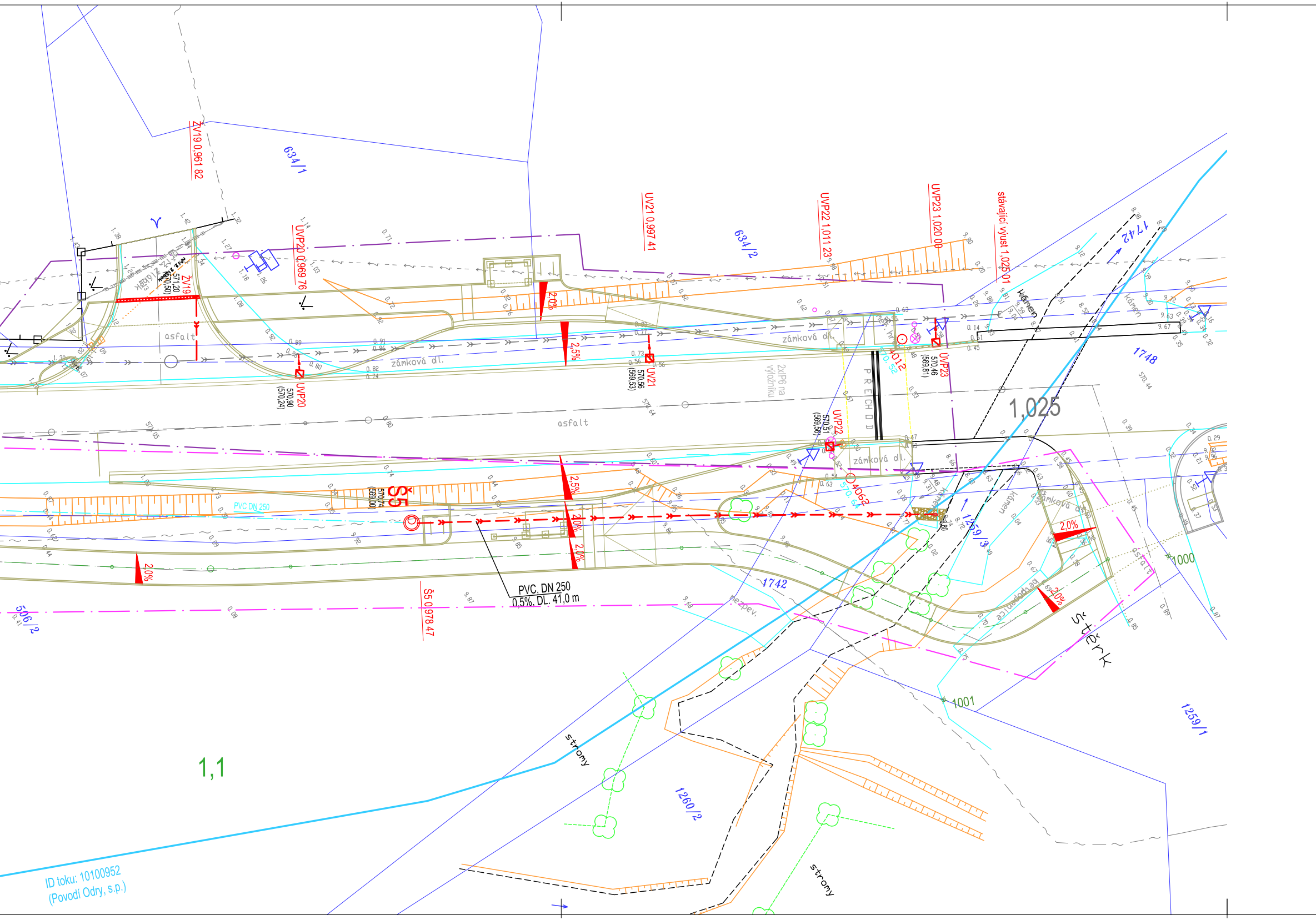
ZV19 0,961 82
634/1
UVP20 0,969 76
UV21 0,997 41
634/2
UVP22 1,011 23
UVP23 1,020 00
stávající výust 1,025 01
1742
ZV19
571,20
(570,50)
asfalt
zámková dl.
2,0%
2,5%
UVP20
570,90
(570,24)
UV21
570,56
(569,53)
ZxIP6 na vyložníku
PŘECHOD
UVP23
570,46
(569,81)
kámen
1748
1,025
asfalt
UVP22
570,51
(569,56)
zámková dl.
S5
570,74
(569,00)
PVC DN 250
2,5%
2,0%
2,0%
20%
PVC, DN 250
0,5%, DL. 41,0 m
Š5 0,978 47
506/2
1742
nezpev.
1259/3
kámen
zámková dl.
2,0%
2,0%
štěrk
1000
1001
1259/1
1,1
stromy
1260/2
stromy
ID toku: 10100952
(Povodí Odry, s.p.)

NOVÉ INŽENÝRSKÉ SÍTĚ:

KANALIZAČNÍ PŘÍPOJKY
TRATIVOD
KABELOVÁ CHRÁNIČKA CETIN
SO 401 – VEŘEJNÉ OSVĚTLENÍ
SO 402 – VEŘEJNÉ OSVĚTLENÍ

LEGENDA SÍTÍ:

CETIN – METALICKÝ KABEL PODZEMNÍ
CETIN – METALICKÝ KABEL NADZEMNÍ
CETIN – METL. KABEL PODZEMNÍ NEPROVOZOVANÝ
CETIN – STÁV. CHRÁNIČKA
NN PODZEMNÍ
NN NADZEMNÍ
VN NADZEMNÍ
KANALIZACE DEŠŤOVÁ
VODOVOD

LEGENDA STAVEBNÍCH OBJEKTŮ:

SO 101 – Smíšená stezka km 0,134 – 1,173
SO 102 – Chodníky km 0,631 – 1,016
SO 103 – Autobusové zálivy
SO 202 – Lávka přes vodní tok v km 1,154
SO 301 – Odvodnění dopravních ploch – stezka
SO 302 – Odvodnění dopravních ploch – chodník
SO 401 – Veřejné osvětlení
SO 402 – Veřejné osvětlení – přechody
SO 405 – Světelná signalizace přechodu

VÝŠKOVÝ SYSTÉM B.p.v.
SOUŘADNICOVÝ SYSTÉM S-JTSK

VEDOUCÍ PROJEKTU	ZODPOVĚDNÝ PROJEKTANT	VYPRACOVAL	Ing. Linda Smítalová, IČO 74276361 Hviezdoslavova 114/1 Olomouc-Nemilany +420 777 829 795 smitalova@atelis.eu www.atelis.eu	
Ing. Petr SMÍTAL ČKAIT 1202264	Ing. Linda SMÍTALOVÁ ČKAIT 1201908	Ing. Lenka MAZÁČOVÁ		
STAVEBNÍK OBEC LOMNICE				
KRAJ MORAVSKOSLEZSKÝ	MÍSTO K.Ú. LOMNICE U RÝMAŘOVA		ZAKÁZKOVÉ ČÍSLO	2015001
AKCE SMÍŠENÁ STEZKA A CHODNÍKY - ETAPA II. SO 301 - ODVODNĚNÍ DOPRAVNÍCH PLOCH - STEZKA			FORMÁT	10 x A4
			DATUM	09/2017
			STUPEŇ	DSP/PDPS
			MĚŘÍTKO	1:250
SITUACE ODVODNĚNÍ - ČÁST C			ČÍSLO PŘÍLOHY C.301.2c	ČÍSLO SOUPRAVY